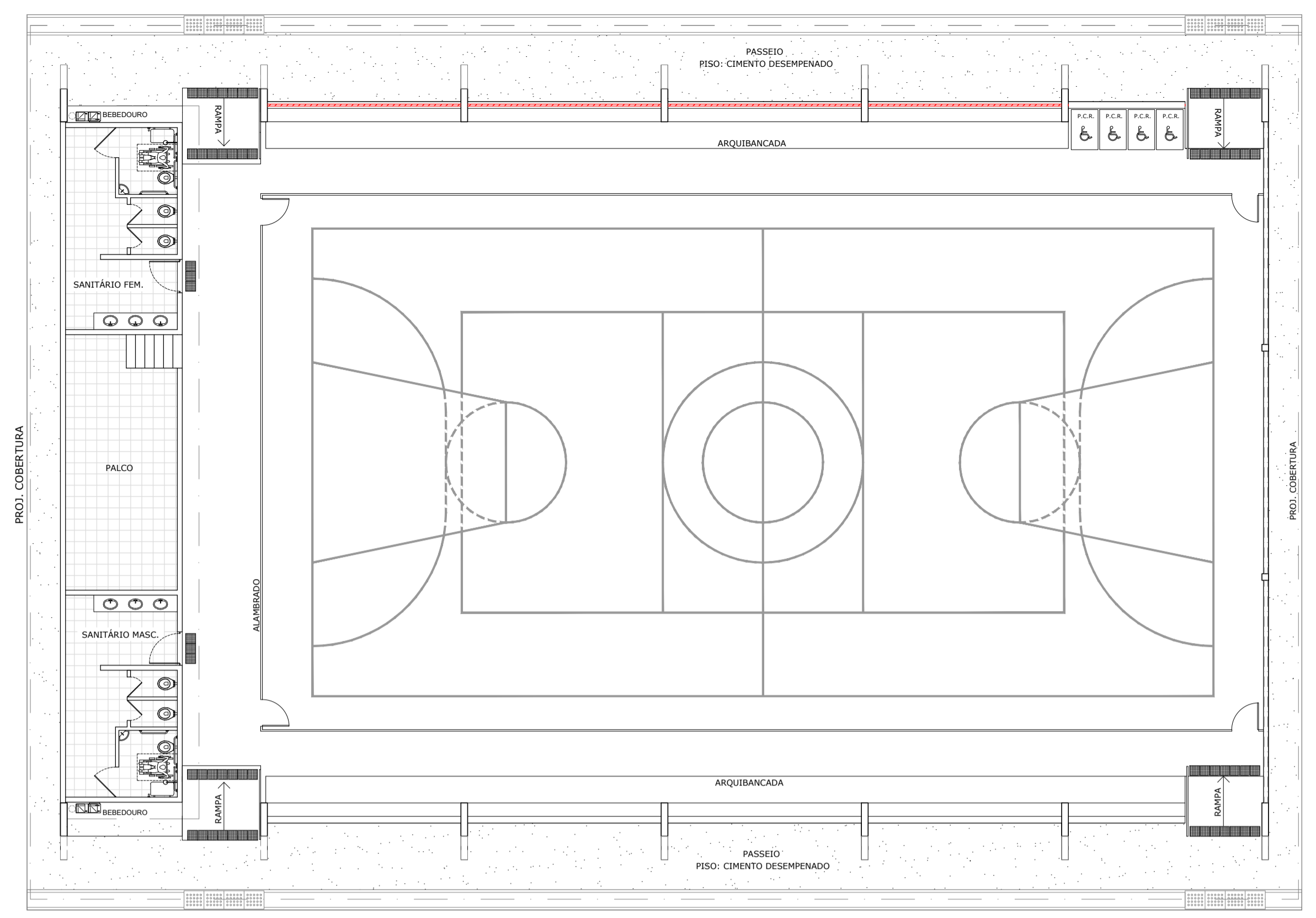
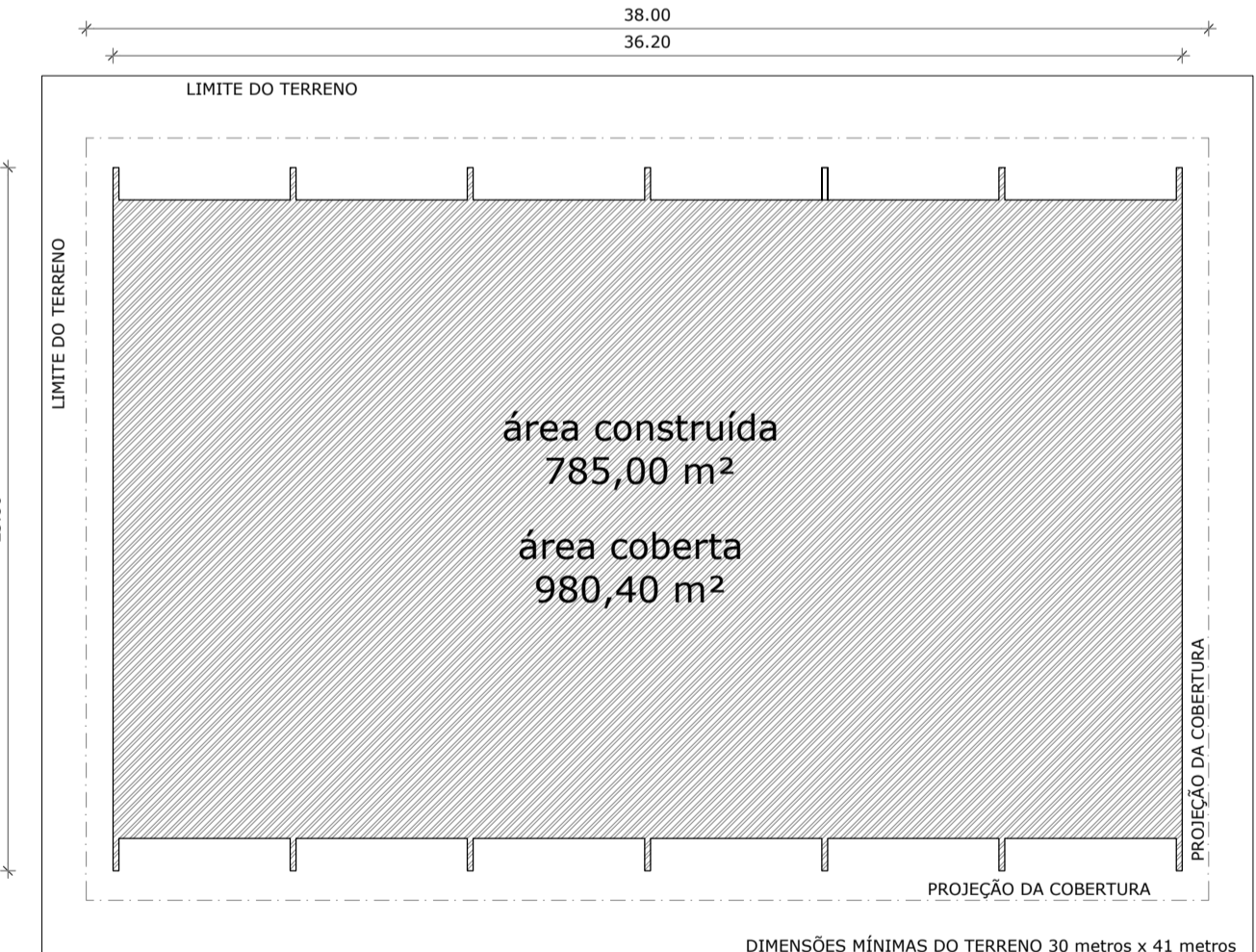


**PLANTA BAIXA**  
ESCALA 1:125

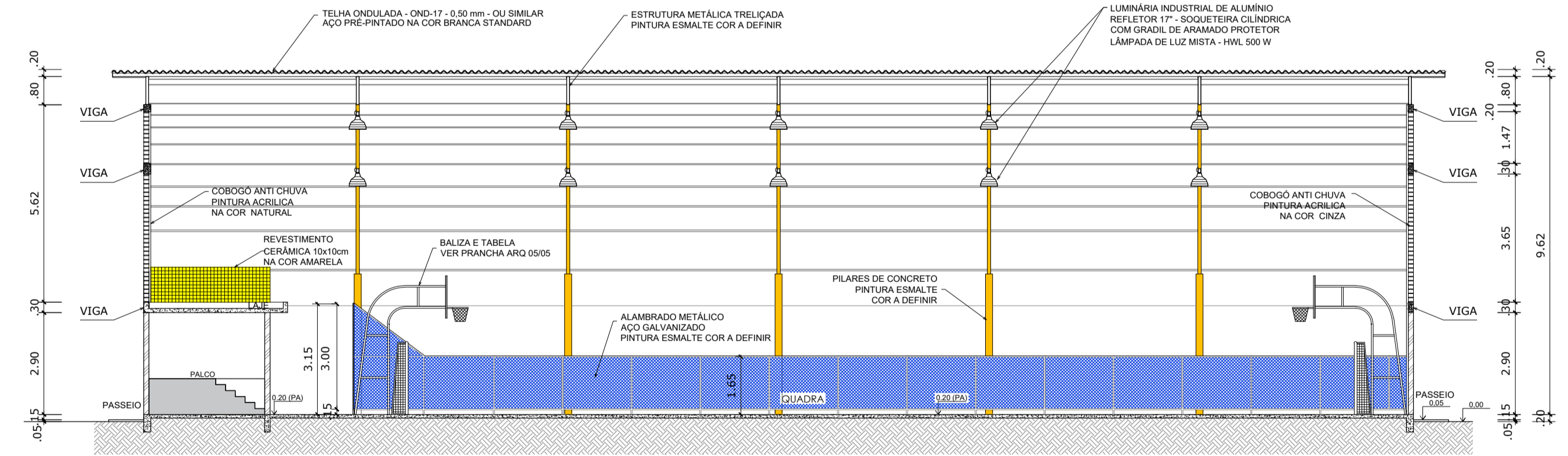


**LAYOUT**  
ESCALA 1:125

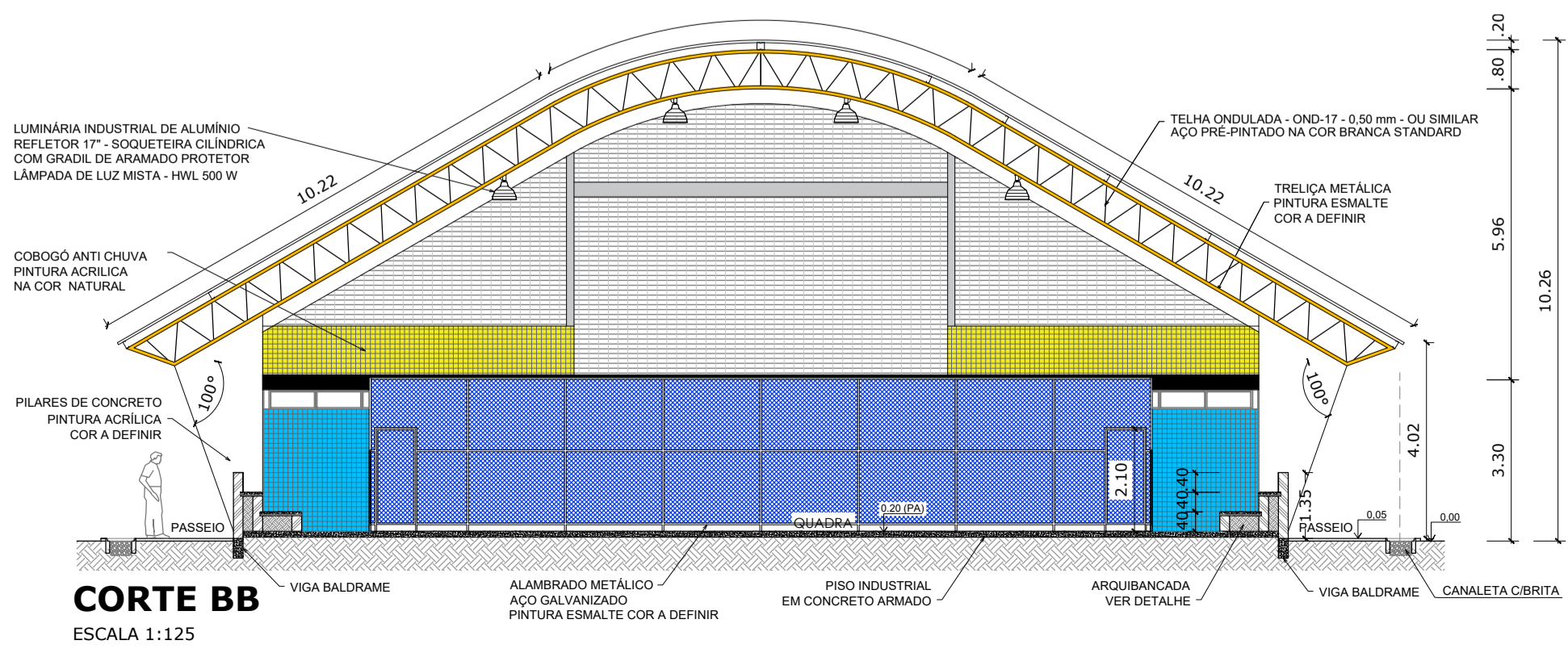
QUADRO DE ÁREAS	
ÁREA MÍNIMA DO TERRENO: 30 metros x 41 metros =	1.230,00 m²
ÁREA COBERTURA: 980,40 m²	TAXA DE OCUPAÇÃO: 79,70 %
ÁREA CONSTRUÍDA: 785,00 m²	COEFICIENTE DE APROVEITAMENTO: 0,63
ÁREAS EDIFICAÇÕES	
BLOCO	ÁREAS
QUADRA POLIESPORTIVA	483,80 m²
ARQUIBANCADAS	71,66 m²
BANHEIROS	42,48 m²
PALCO	26,79 m²
CIRCULAÇÕES	155,47 m²
<b>TOTAL ÁREA</b>	<b>785,00 m²</b>



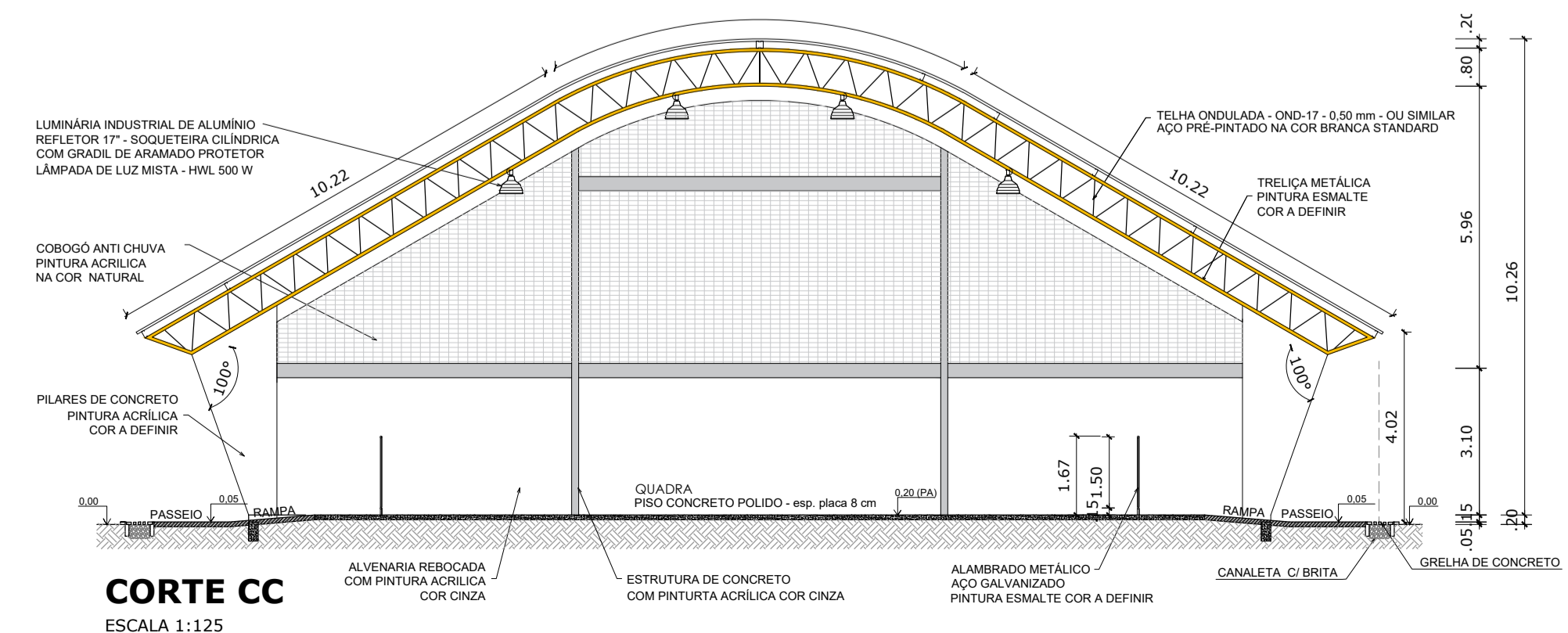
**IMPLANTAÇÃO - Escala 1/250**



**CORTE AA**  
ESCALA 1:125



**CORTE BB**  
ESCALA 1:125



**CORTE CC**  
ESCALA 1:125

**PROJETO PADRÃO - FNDE**

MUNICÍPIO - UF: CAJATI-SP  
PROPRIETÁRIO: PREFEITURA MUNICIPAL DE CAJATI  
ENDEREÇO: ESTRADA TAKASHI FUKUDA, S/N - BAIRRO ABÓBORA - 11950-000



**QUADRA COBERTA COM PALCO**  
BAIRRO ABÓBORA

COORDENAÇÃO Secretaria de Obras e Mobilidade Urbana	PLANTA BAIXA, LAYOUT QUADRO DE ÁREAS, CORTES E IMPLANTAÇÃO.	ESCALA INDICADAS DATA EMISSÃO OUTUBRO/2024	FRANCHA 02/06
--	--	--	------------------