



PREFEITURA MUNICIPAL  
DE CAJATI

# *Cajati*

*Terra de Riquezas e Belezas Naturais*

# Vista aérea da região central de Cajati



# Fragmentos de sua História...

- *Registro da primeira chegada de exploradores em Cajati no ano de 1864, quando aqui estiveram o português Mathias e o índio Botujuru, procurando identificar indícios de Ouro em nosso solo.*
- *No final do século XIX, viajando pelo Brasil à procura de jazidas de ferro, pesquisadores identificaram vestígios de afloramento de minérios no Morro da Mina.*
- *Na década de 30, o Instituto Geológico e Geográfico do Estado de São Paulo realizou coletas do minério; Amostras foram enviadas à Inglaterra e análises químicas e cristalográficas indicaram a presença de Fosfato de Cálcio em grau de importância econômica muito maior que a do minério de Ferro.*
- *Em 1938 foi fundada a empresa Serrana S.A. de Mineração, que empreendeu a exploração incipiente do minério derivado de Fósforo em Cajati.*

# Um pouco de sua economia...

- *Cajati está entre os três maiores produtores de banana nanica da região.*
- *Sua economia está embasada principalmente em três atividades industriais:*
  - *mineral (minério fosfático, calcário e magnetita),*
  - *química (ácido sulfúrico, ácido fosfórico e fosfato bicálcico) e*
  - *transformação (cimento).*
- *O município de Cajati é o maior produtor de fosfato bicálcico do Brasil, maior exploração mineral do Estado de São Paulo e maior parque industrial do Vale do Ribeira.*

# Dados do Município

- Fundação como Distrito: 1930;
- Data oficial do Registro como Distrito: 13/06/1944;
- Emancipação como Município: 19/05/1991;
- Distância da Capital Paulista: 230 Km;
- Capital de Estado mais próxima: Curitiba a 180 Km;
- Território: 454 Km<sup>2</sup>;
- População: 30 mil habitantes;
- Economia: Pecuária / Agricultura / Mineração / Indústria.

# Turismo

*O município de Cajati oferece aos amantes da natureza a oportunidade de visitarem belos e preservados locais.*

# **Atrativos naturais de Cajati**

# Parque Estadual do Rio Turvo - PERT Núcleo Capelinha






# PERT

- O Parque Estadual do Rio Turvo – **Núcleo Capelinha** está localizado no Km 511 - Sul da Rodovia Regis Bittencourt, Bairro Capelinha em Cajati/SP. Conta com museu, quiosques, campo de futebol, trilhas (a trilha do Lamarca), cachoeiras, caverna e outros pontos turísticos que fazem referência à história da região.
- No Núcleo Capelinha foram encontrados sambaquis de água doce e o segundo fóssil humano mais antigo do Brasil, o Luzio, com idade estimada em 10 mil anos.
- A administração do parque é realizada pela Fundação Florestal do Estado de São Paulo.

## Núcleo Capelinha: Mirante e Sede



# Vistas da Cachoeira da Capelinha



# Vistas da Cachoeira da Capelinha



# Áreas de Lazer



# MUSEU DA CAPELINHA



# Vista Crepuscular da Pista de Caminhada



# Vista Noturna da Pista de Caminhada





- **Áreas com potencial turístico no Município de Cajati**

# O Guararema...

## Árvore multicientenária!

Verdadeiro “monumento vegetal” de Cajati



# Cachoeira do Azeite

- O acesso é feito no Km 500 da pista sul da BR-116, Barra do Azeite, seguindo de carro pela estrada do Bairro por aproximadamente 10 Km, sendo o acesso à cachoeira realizado por mais 10 minutos de trilha.

# Vistas da Cachoeira do Azeite



# Vista da Cachoeira do Azeite



# Outras Quedas d'Água ao longo do Rio Azeite



# **Cachoeira do Braço Feio**


- O acesso é feito no Km 514 da BR 116 da pista Sul, Bairro Lucas.

# Vistas da Cachoeira Braço Feio





# Vistas da Cachoeira Braço Feio



# Cachoeira do Umuarama

- O acesso é feito pela estrada do Bairro Manoel Gomes, seguindo por aproximadamente 15 Km.

# Vistas da Cachoeira do Umuarama



# Vistas da Cachoeira do Umuarama




# Morro do Guaraú

O Morro do Guaraú apresenta grande potencial para a prática de vôo livre, sendo considerado um dos melhores pontos do Estado de São Paulo para a prática desse esporte.



# Morro do Guaraú


Acesso utilizado por praticantes de trilha com motocicletas e veículos 4x4 para saltos com asa delta e paraplanagem; ou simples contemplação da vastidão da Natureza, de onde, a 850 metros acima do nível do mar, obtem-se longa vista sobre a cadeia de montanhas e entre elas, alguns pontos do mar a cerca de 40 Km.






# Morro do Guaraú

# Cadeia de Montanhas vista a partir do Morro do Guaraú





# Praças, Parques, Paisagens



## **Reserva de Desenvolvimento Sustentável (RDS) do Bairro Lavras**

- O acesso é feito pelo Km 503 da BR 116, seguindo por 3 Km na estrada do Bairro Lavras.
- Na RDS residem várias famílias de agricultores e a área é servida por inúmeras nascentes e córregos, contando inclusive com uma cachoeira.
- Existe no local grande potencial para exploração de trilhas e turismo rural.

# Sede da RDS Lavras.




## **Cachoeira da RDS Lavras.**



## **Potencial para Exploração do Turismo Rural**

- Existem no município inúmeras comunidades que mantêm tradições culturais, onde o desenvolvimento do Turismo Rural pode se tornar uma importante ferramenta para preservar essa cultura e melhorar a qualidade de vida dessas populações.



**Tradição Rural**

